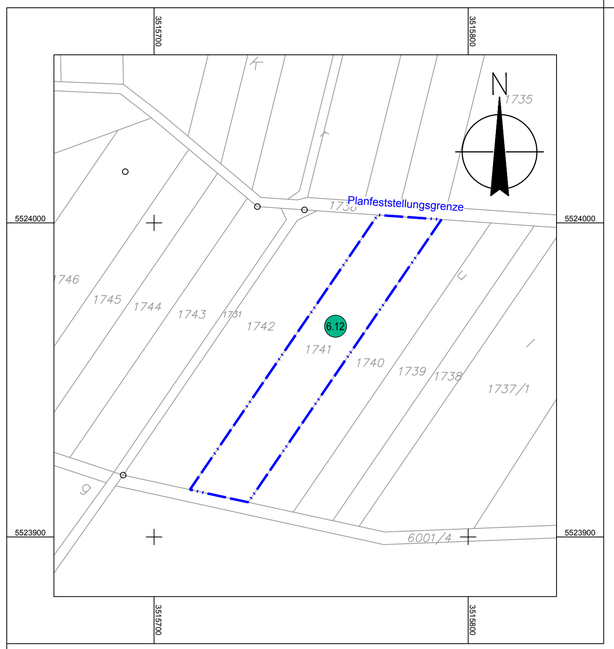

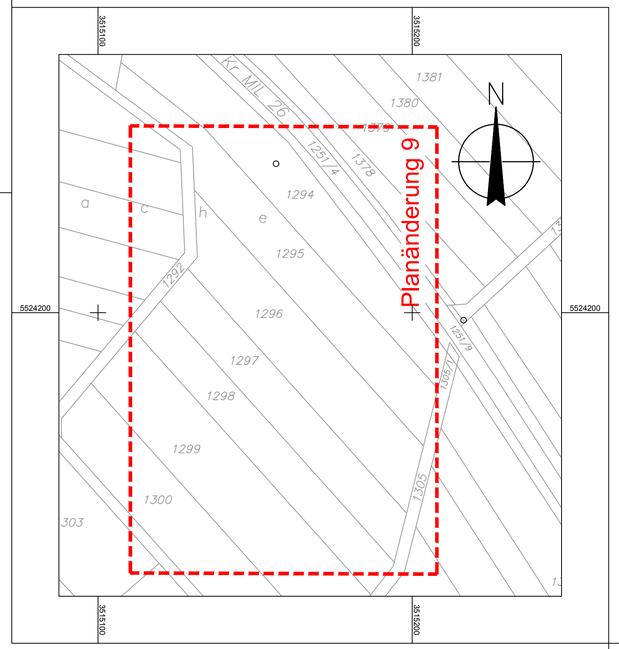

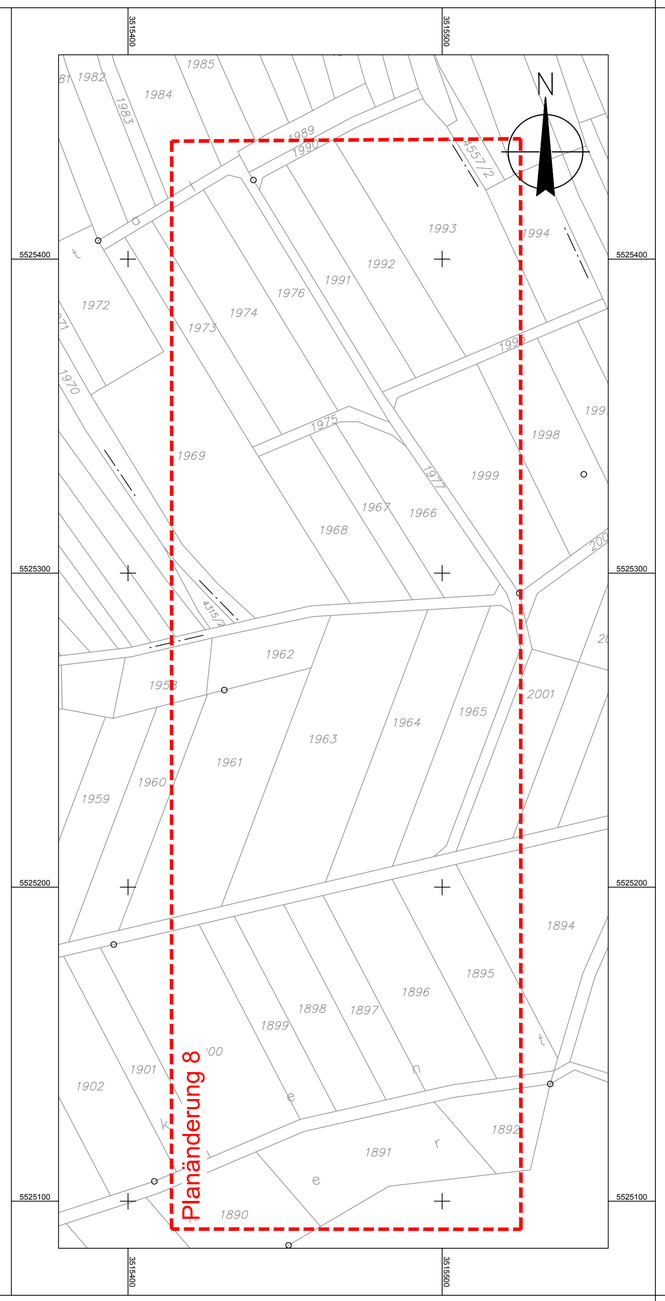

Übersichtslageplan (unmaßstäblich)

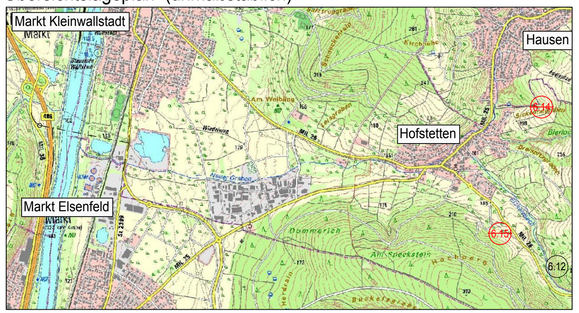

Zeichenerklärung

Gemarkungsgrenze
Planfeststellungsgrenze

Nr. des Regelungsverzeichnisses

1.1	Straßen, Wege, Zufahrten
2.1	Bauwerke und Anlagen
3.1	Entwässerung
4.1	Leitungen (Anlagen Dritter)
5.1	Gewässerbau - entfällt -
6.1	Anlagen für Natuschutz
7.1	sonstige Maßnahmen
8.1	Lärmschutzmaßnahmen

W	Wohnbaufläche
M	gemischte Baufläche
G	gewerbliche Baufläche
S	Sonderbaufläche
	Gemeinbedarf
	Biotop
	Rohstoffgewinnung

Deckplan 5 Blatt 6 T
vom 29.06.2018
ersetzt
Lageplan 6, Unterlage 5 Blatt 6
vom 29.08.2014

Geobasisdaten © Bayerische Vermessungsverwaltung

OBERMEYER PLANEN + BERATEN GmbH
Weißenburger Straße 20-22
63739 Aschaffenburg
Tel. 06021/38667-0

bearbeitet:	29.08.2014	Vr
gezeichnet:	29.08.2014	Mto
geprüft:	29.08.2014	Vr
Projekt:	21630	

Nr.	Art der Änderung	Datum	Zeichen
PL 9	Ersatzmaßnahme E2: entfällt (6.15)	30.01.2018	Heyne
PL 8	Ersatzmaßnahme E1: entfällt (6.14)	30.01.2018	Heyne

FESTSTELLUNGSENTWURF

Markt
Kleinwallstadt

Straße / Abschn.-Nr. / Stat.: St 2309_390_0,500-1,300

PROJIS-Nr.:

Unterlage / Blatt-Nr.: 5 / 6 T

Lageplan 6

landschaftspfleger. Maßnahmen
Ausgleichsmaßnahmen 6.12 ~~6.15~~

Maßstab: 1 : 1000

St 2309
Bau einer Ortsumfahrung Kleinwallstadt mit
Neubau Mainbrücke südlich Kleinwallstadt

Aufgestellt: 29.08.2014 / 29.06.2018
Markt Kleinwallstadt

Peter Maidhof

\\asbwd06\projects\21630\cad\Planfest...\T_Planfe...\T_PS2L0008.dwg